Legende Situation

Werkleitungen bestehend

Mischabwasser
- ○ Schachtabdeckung

Regenabwasser
- ○ Schachtabdeckung
- ⊖ Strassensammlerabdeckung

Wasser
- ◎ Hydrant

Elektrizität
- ⊗ Schachtdeckel / Kandelaber

Telefon
- ▭ Schachtdeckel

Geometersignaturen

- ■ Gebäude
- ▭ Strasse
- ▭ Vorplätze
- ▭ Trottoir
- 🟦 Gewässer
- 🟩 Wald
- ▨ Feld / Ackerland
- ▨ Gehölz / Hecken

Werkleitungen Projekt

Mischabwasser
- ○ Schachtabdeckung:

Regenabwasser
- ○ Schachtabdeckung
- ⊖ Strassensammlerabdeckung

Wasser
- ◎ Hydrant

Elektrizität
- ▭ ⊗ Schachtdeckel / Kandelaber

Telefon
- ▭ Schachtdeckel

Strassenprojektsignaturen

- 🟨 Hauptfahrbahn
- 🟪 Trottoir
- 🟥 Anpassungen
- 🟥 Mergelflächen
- 🟩 Bankett
- 🟥 Anpassung Grünfläche
- ▭ Rodungsfläche
- ▭ Aufforstungsfläche
- 🟥 Kunstbauten
- 🟨 Abbrüche
- 🟥 Gebäude projektiert
- ⬚ Neue Parzellen

Planunterlagen sowie allfällige Aufnahmen und Absteckungen des vorliegenden Projekts, basieren auf den Koordinaten des LV03 Bezugsrahmens der amtlichen Vermessung.

In diesem Plan eingetragene Werkleitungen dienen nur als Übersicht und Information.
Zu allen Grabenarbeiten muss sich der Unternehmer bei den zuständigen Werkeigentümern, über die genaue Lage der bestehenden Leitungen informieren, bzw. diese abstecken lassen.
Sondagen dürfen nur in Absprache mit der Bauleitung ausgeführt werden.

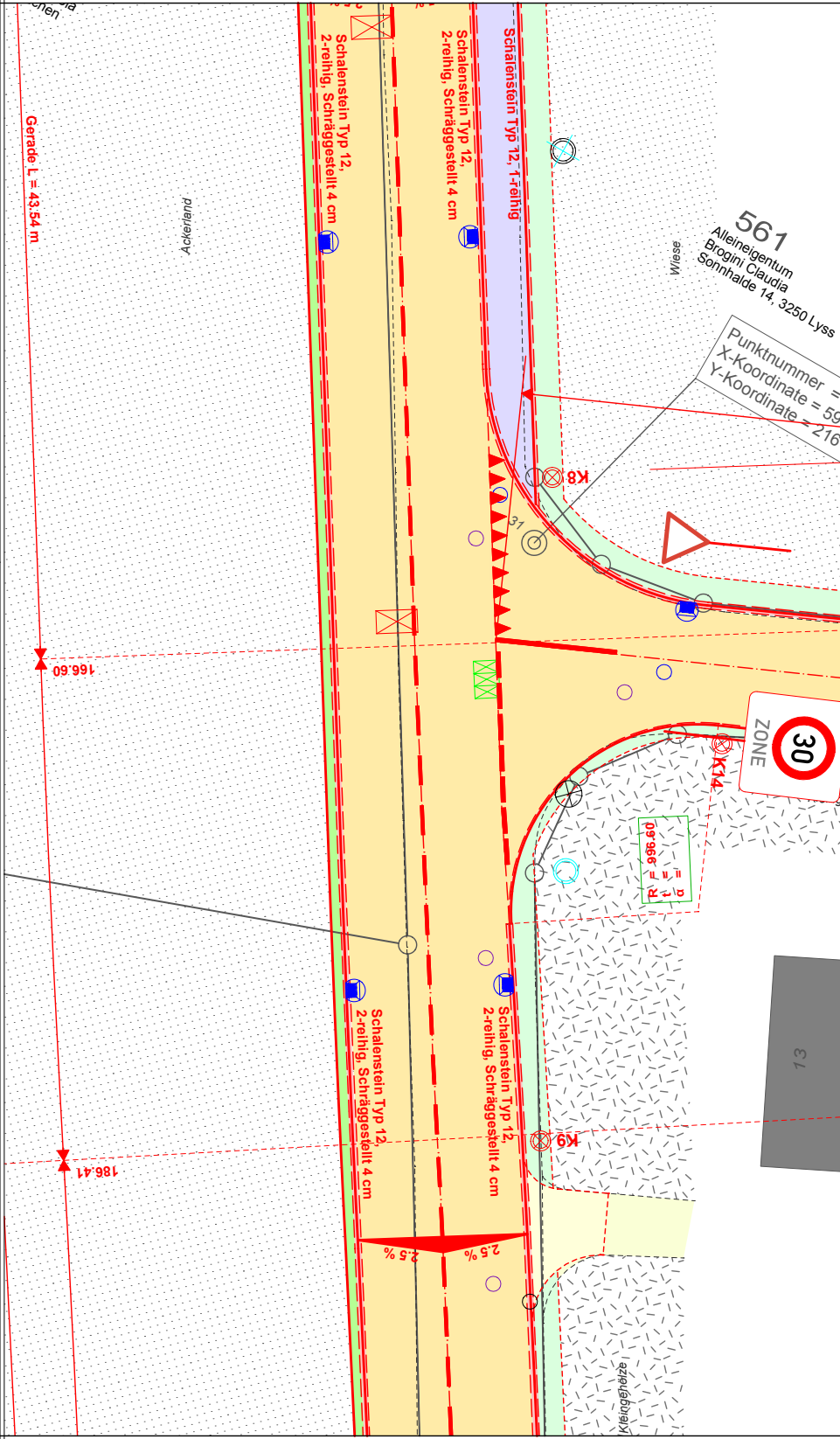
Gerade L = 43.54 m
Ackerland
Schalenstein Typ 12, 2-reihig, Schräggestellt 4 cm
Schalenstein Typ 12, 2-reihig, Schräggestellt 4 cm
Schalenstein Typ 12, 1-reihig
Wiese
561
Alleineigentum
Brogini Claudia
Sonnhalde 14, 3250 Lyss
Punktnummer =
X-Koordinate = 59
Y-Koordinate = 216
K8
31
166.60
ZONE
30
K14
R = 996.60
t =
α =
13
Schalenstein Typ 12, 2-reihig, Schräggestellt 4 cm
Schalenstein Typ 12, 2-reihig, Schräggestellt 4 cm
K9
186.41
2.5 %
2.5 %
Kleingehölze

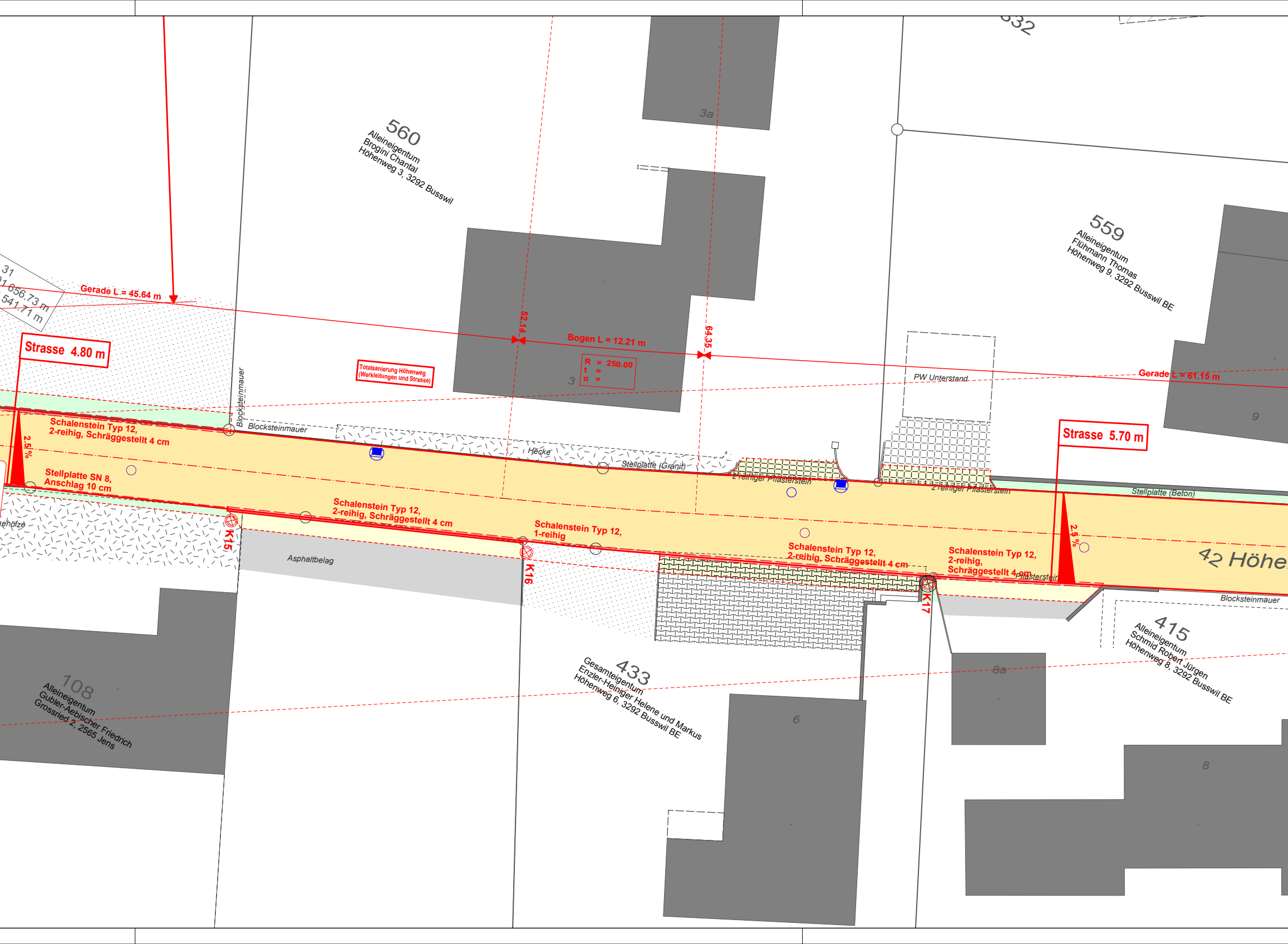
632
560
Alleineigentum
Brogini Chantal
Höhenweg 3, 3292 Busswil
3a
559
Alleineigentum
Flühmann Thomas
Höhenweg 9, 3292 Busswil BE
31
1 656.73 m
541.71 m
Gerade L = 45.64 m
Strasse 4.80 m
Totalsanierung Höhenweg
(Werkleitungen und Strasse)
52.14
Bogen L = 12.21 m
64.35
R = 250.00
t =
α =
3
PW Unterstand
Gerade L = 61.15 m
9
Strasse 5.70 m
Blocksteinmauer
Blocksteinmauer
Schalenstein Typ 12,
2-reihig, Schräggestellt 4 cm
2.5 %
Hecke
Stellplatte (Granit)
2 reihiger Pflasterstein
2 reihiger Pflasterstein
Stellplatte (Beton)
Stellplatte SN 8,
Anschlag 10 cm
gehölze
Schalenstein Typ 12,
2-reihig, Schräggestellt 4 cm
K15
Schalenstein Typ 12,
1-reihig
K16
Asphaltbelag
Schalenstein Typ 12,
2-reihig, Schräggestellt 4 cm
Schalenstein Typ 12,
2-reihig,
Schräggestellt 4 cm
Pflasterstein
K17
2.5 %
42 Höhe
Blocksteinmauer
415
Alleineigentum
Schmid Robert Jürgen
Höhenweg 8, 3292 Busswil BE
8a
433
Gesamteigentum
Enzler-Heiniger Helene und Markus
Höhenweg 6, 3292 Busswil BE
6
108
Alleineigentum
Gubler-Aebischer Friedrich
Grossried 2, 2565 Jens
8

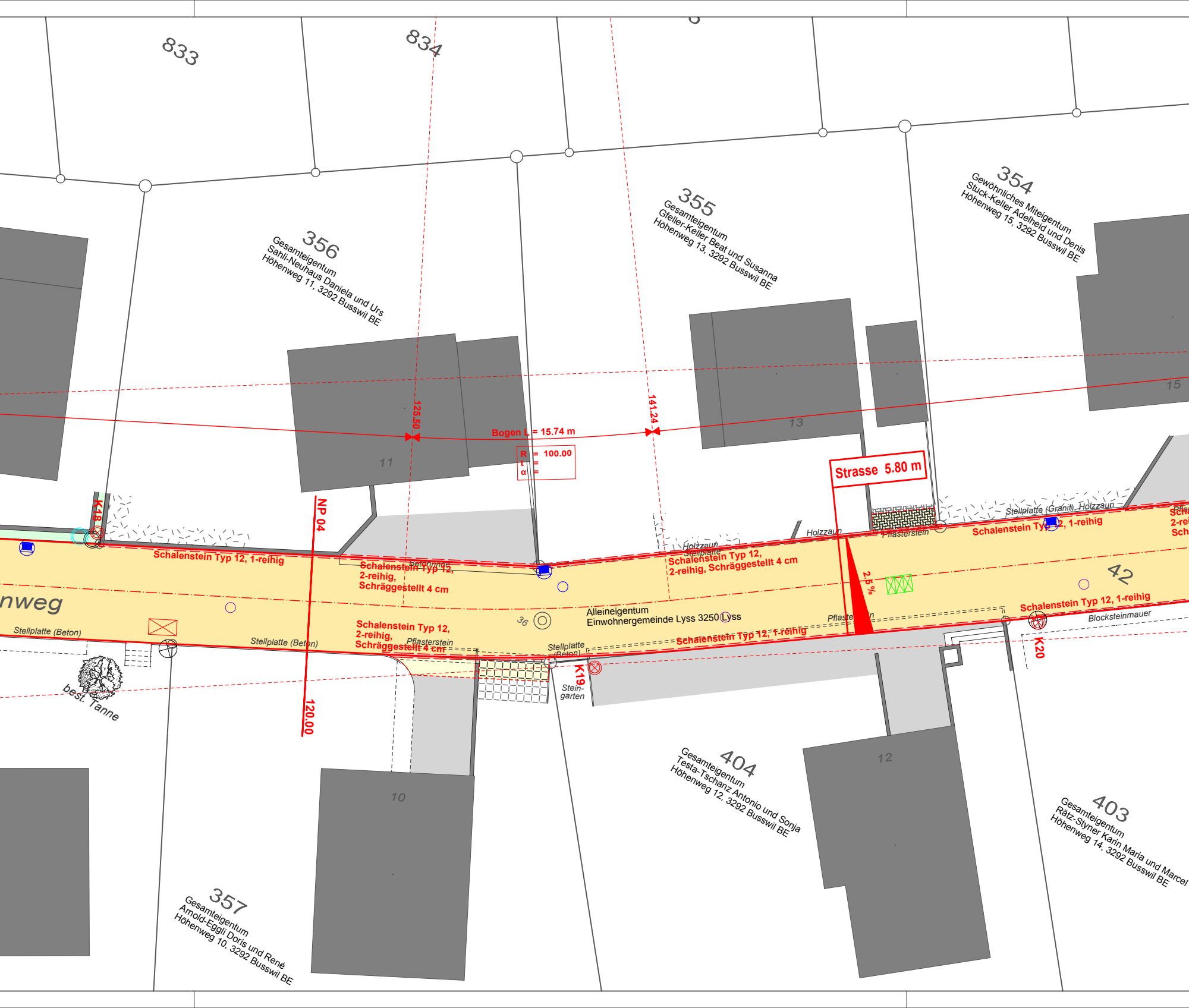
833
834
356
Gesamteigentum
Sahli-Neuhaus Daniela und Urs
Höhenweg 11, 3292 Busswil BE
355
Gesamteigentum
Gfeller-Keller Beat und Susanna
Höhenweg 13, 3292 Busswil BE
354
Gewöhnliches Miteigentum
Stuck-Keller Adelheid und Denis
Höhenweg 15, 3292 Busswil BE
15
13
11
125.50
141.24
Bogen L = 15.74 m
R = 100.00
t =
α =
Strasse 5.80 m
K18
NP 04
Schalenstein Typ 12, 1-reihig
Betonrinne
Schalenstein Typ 12,
2-reihig,
Schräggestellt 4 cm
Holzzaun
Stellplatte
Schalenstein Typ 12,
2-reihig, Schräggestellt 4 cm
Holzzaun
Pflasterstein
Stellplatte (Granit), Holzzaun
Schalenstein Typ 12, 1-reihig
nweg
Stellplatte (Beton)
Stellplatte (Beton)
36
Alleineigentum
Einwohnergemeinde Lyss 3250 Lyss
2.5 %
42
Schalenstein Typ 12,
2-reihig,
Schräggestellt 4 cm
Pflasterstein
Stellplatte
(Beton)
Schalenstein Typ 12, 1-reihig
Pflasterstein
Schalenstein Typ 12, 1-reihig
Blocksteinmauer
K19
Stein-
garten
K20
120.00
best. Tanne
10
12
404
Gesamteigentum
Testa-Tschanz Antonio und Sonja
Höhenweg 12, 3292 Busswil BE
403
Gesamteigentum
Rätz-Styner Karin Maria und Marcel
Höhenweg 14, 3292 Busswil BE
357
Gesamteigentum
Arnold-Eggli Doris und René
Höhenweg 10, 3292 Busswil BE

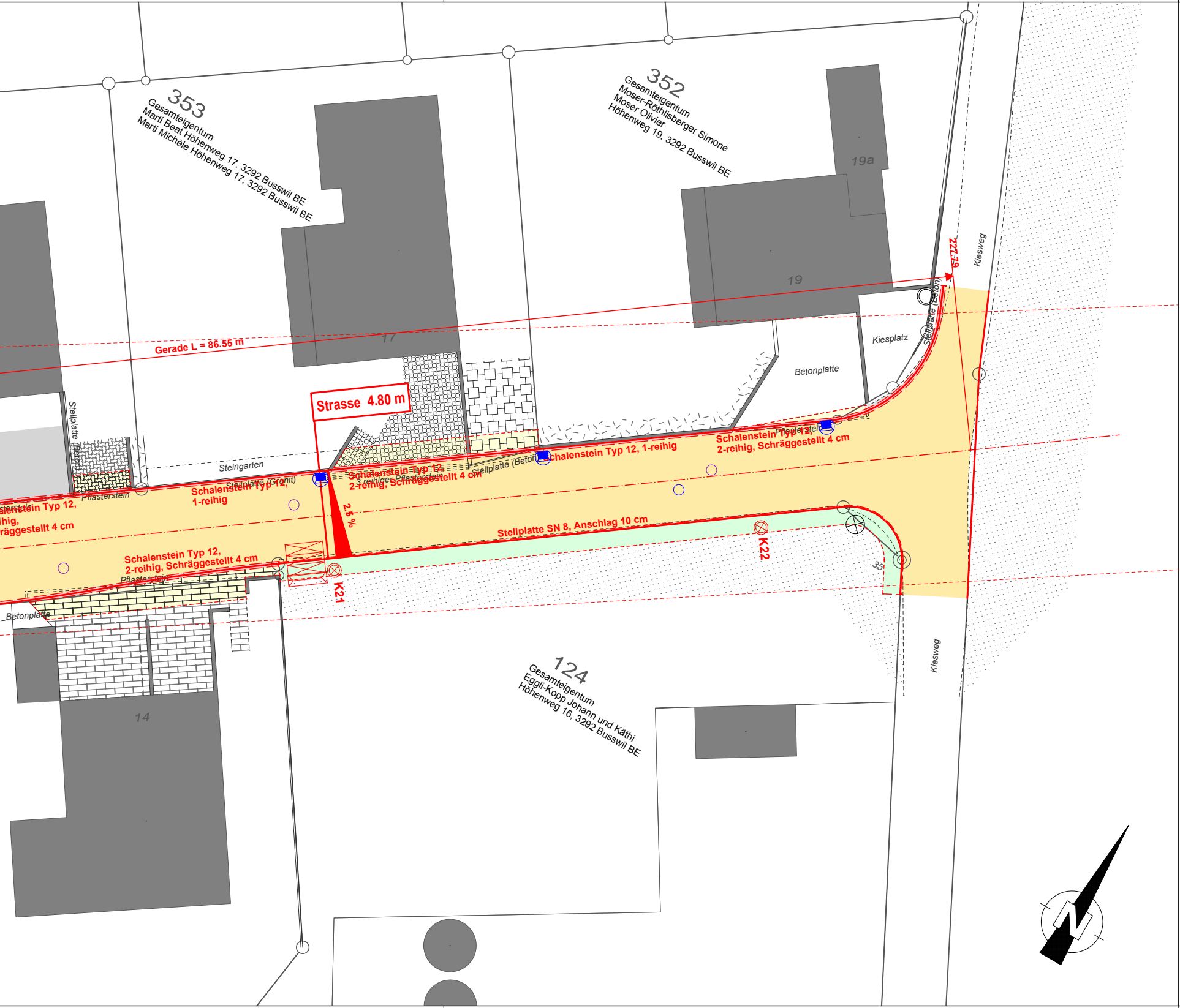
353
Gesamteigentum
Marti Beat Höhenweg 17, 3292 Busswil BE
Marti Michèle Höhenweg 17, 3292 Busswil BE
352
Gesamteigentum
Moser-Röthlisberger Simone
Moser Olivier
Höhenweg 19, 3292 Busswil BE
19a
19
17
14
Gerade L = 86.55 m
227.79
Kiesweg
Strasse 4.80 m
Stellplatte (Beton)
Steingarten
Stellplatte (Granit)
Pflasterstein
Schalenstein Typ 12,
1-reihig
Schalenstein Typ 12,
2-reihig, Schräggestellt 4 cm
3 reihiger Pflasterstein
Stellplatte (Beton)
Schalenstein Typ 12, 1-reihig
Schalenstein Typ 12,
2-reihig, Schräggestellt 4 cm
Pflasterstein
Betonplatte
Kiesplatz
Stellplatte (Beton)
2.5 %
Stellplatte SN 8, Anschlag 10 cm
K21
K22
35
Schalenstein Typ 12,
2-reihig, Schräggestellt 4 cm
Pflasterstein
Betonplatte
124
Gesamteigentum
Eggli-Kopp Johann und Käthi
Höhenweg 16, 3292 Busswil BE
Kiesweg
N

Busswil, Gemeinde Lyss

Kappelgasse-Höhenweg

Strassenbau

Höhenweg

BAUPROJEKT

Situation 1:200

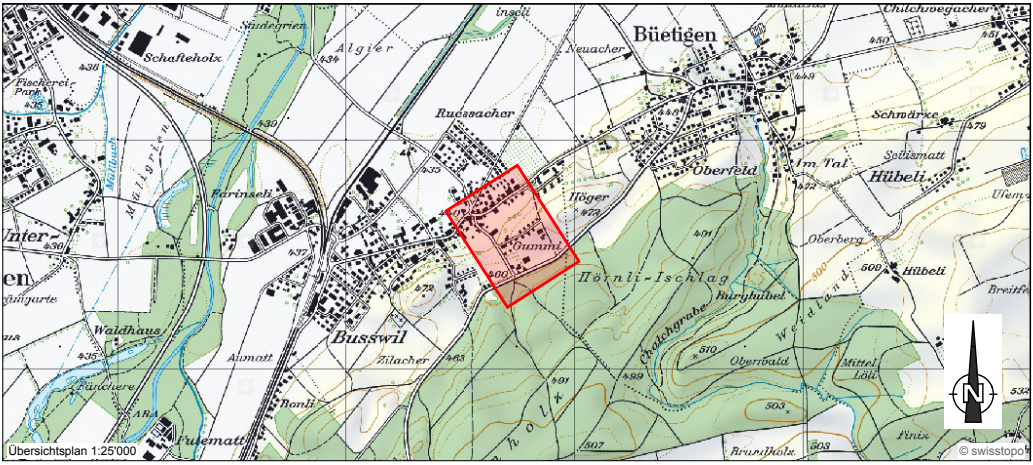

Schafteholz
Studegrien
Algier
insel
Büetigen
Neuacher
Chilchwegacher
Fischerei-Park
Russacher
Farinseli
Müligrien
Oberfeld
Im Tal
Schwärze
Seilismatt
Hübeli
Höger
Gummi
Oberberg
Unter-
Hörnli-Ischlag
Burghubel
Chalchgrube
Weidland
Hübeli
Waldhaus
Aumatt
Busswil
Zilacher
Oberwald
Mittel Löli
Fürchere
ARA
Bonli
Fulematt
Brandholz
Finix
N

Übersichtsplan 1:25'000

© swisstopo

Projektverfasser:

RSW

Vermessung | Geoinformatik | Bauingenieure

RSW AG | Rosengasse 35 | 3250 Lyss
Telefon 032 387 79 30 | Fax 032 387 79 39
info@rswag.ch | www.rswag.ch

Auftraggeber:

EWG Lyss
Bau & Planung
Bahnhofstrasse 10
3250 Lyss

ESAG
Energie Seeland AG
Beundenweg 1
3250 Lyss

Projekt Nr: 4170

Plan Nr. 1225

Format: 1680x300

Rev.	Datum	Gez.	Gep.	Bemerkungen
	31.05.2016	STT		
A	.	.	.	.
B	.	.	.	.
C	.	.	.	.
D	.	.	.	.

geplotet am: 01.06.2016